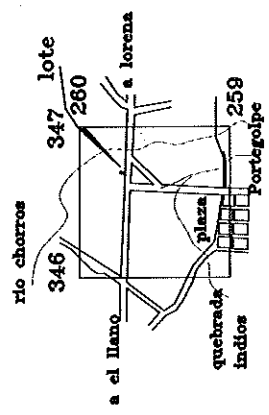
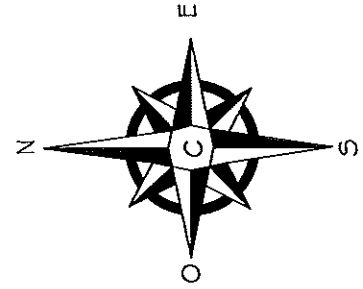


**REGISTRO NACIONAL  
CATASTRO NACIONAL**  
El presente plano ha cumplido con los requisitos exigidos por la ley, por lo que ha sido registrado bajo el siguiente número.

0-1773911-2014  
Fecha: 07 OCT. 2014  
Firma Autorizada  
*Kenny Polanco Gland*

CATASTRO NACIONAL  
2014-87470-0  
03/10/2014 12:55:03

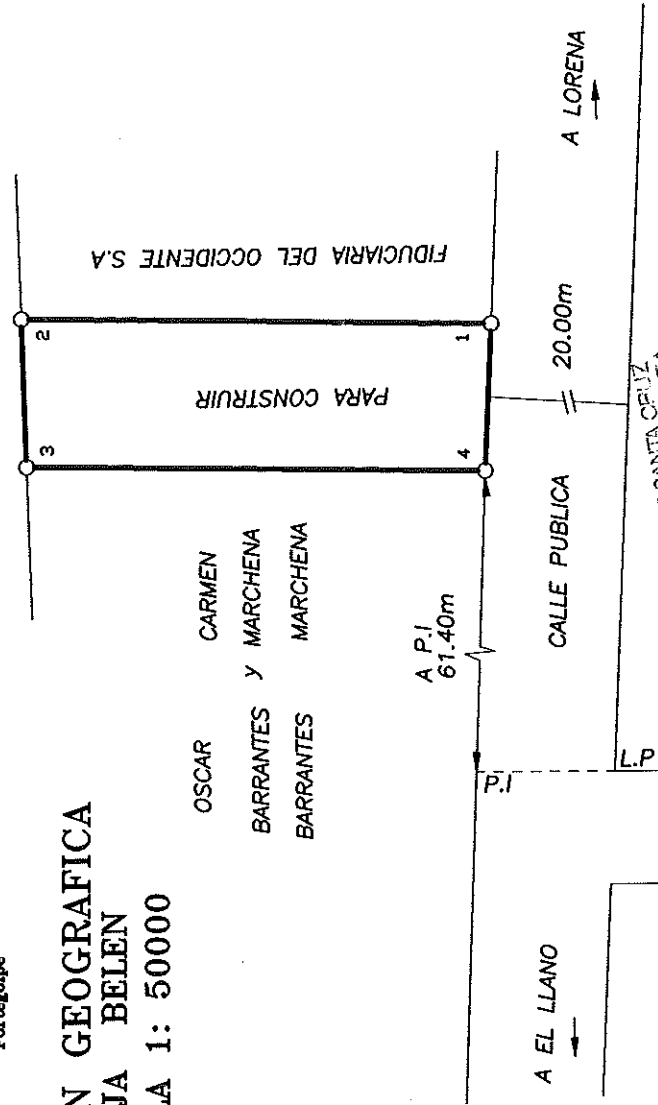
LINEA	AZIMUT	DISTANCIA
1-2	0° 51'	31.40m.
2-3	267° 55'	9.82m.
3-4	180° 42'	30.65m.
4-1	92° 20'	9.65m.



**UBICACION GEOGRAFICA  
HOJA BELEN  
ESCALA 1: 50000**

OSCAR CARMEN  
BARRANTES Y MARCHENA  
BARRANTES MARCHENA

OSCAR CARMEN  
BARRANTES Y MARCHENA  
BARRANTES MARCHENA



03 OCT 2014  
ANOTADO

**NOTAS:**  
LEVANTAMIENTO POLAR.  
POLIGONAL ABIERTA.  
ERROR ANGULAR NO SE DETERMINA  
POR METODO USADO.  
ERROR LINEAL ESTIMADO : 0.01m.  
DOY FE DE QUE LOS LINDEROS  
SON EXISTENTES.  
FRENTE A CALLE PUBLICA ES DE : 9.65m  
ESTE PLANO SERVIRA UNICAMENTE PARA INSCRIBIR EL  
INMUEBLE. UNA VEZ INSCRITO EL FRACCIONAMIENTO  
RESPECTIVO EL PLANO SURTIRA LOS EFECTOS JURIDICOS  
CORRESPONDIENTES DESDE LA FECHA DE SU  
INSCRIPCION EN EL CATASTRO.  
MODIFICA AL PLANO N° G-1608689-2012

43538 15 SEP 2014  
MUNICIPALIDAD DE SANTA CRUZ  
Departamento de Catastro y Topografía  
Ing. Royden Lopez Jaer  
TOPOGRAFO MUNICIPAL

ES PARTE DE FOLIO REAL	AREA SEGUN REGISTRO:	AREA	PARA SEGREGAR
	610m <sup>2</sup>	300 m. <sup>2</sup>	
 JAIRO YAMIL ARAYA TORRES INGENIERO TOPOGRAFO I.T. 18227	ESCALA	PROTOCOLO	
	1 : 500	TOMO 18579	
	FECHA	FOLIO 066	
	SEPTIEMBRE-2014	SITUADO EN PORTEGOLPE	ARCHIVO
		DISTRITO 04º TEMPATE	23-02-2012
		CANTON 03º SANTA CRUZ,	
		PROVINCIA 05º GUANACAESTE	

**REGISTRO NACIONAL  
CATASTRO NACIONAL**

El presente plano ha cumplido con los requisitos exigidos por la ley, por lo que ha sido registrado bajo el siguiente número:

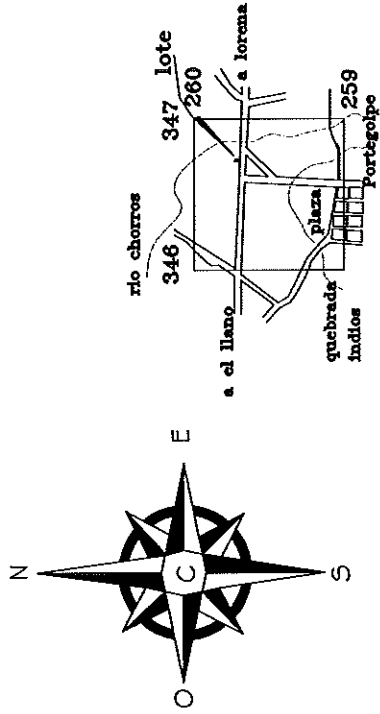
**17-1774755-2014**

Fecha

Firma Autorizada

REGISTRO NACIONAL  
2014-87458-C  
03/10/2014 12:58:26

LÍNEA	AZIMUT	DISTANCIA
1-2	272° 20'	9.80m.
2-3	1° 09'	32.91m.
3-4	87° 55'	9.82m.
4-1	181° 18'	33.66m.



**UBICACION GEOGRAFICA  
HOJA BELEN  
ESCALA 1: 50000**

MUNICIPALIDAD DE SANTA CRUZ  
DEP. DE CATASTRO Y TOPOGRAFIA  
MASADO MUNICIPAL

43541

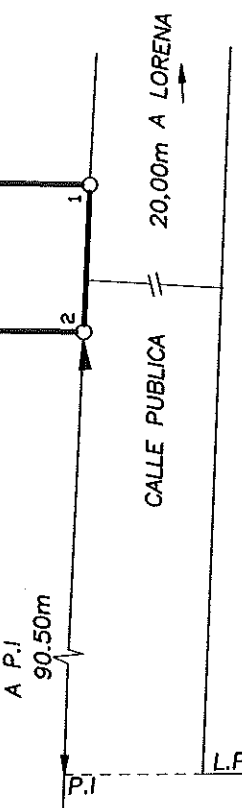
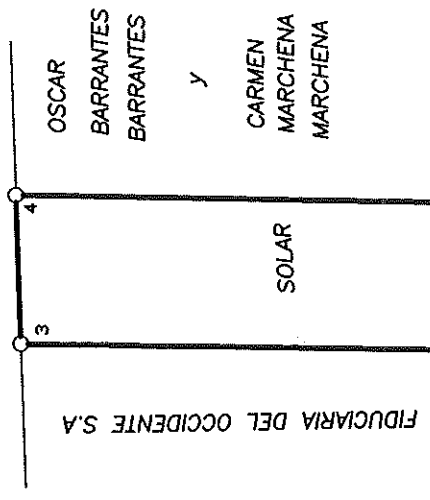
13 SEP 2014  
Consecutivo  
Fecha  
ESTE VISTADO NO IMPLICA FIRMADO DE CONSERVACION

**MUNICIPALIDAD DE SANTA CRUZ**  
Departamento de Catastro y Topografía  
Ing. *Royden López Jaén*  
TOPOGRAFO MUNICIPAL

- NOTAS:**  
LEVANTAMIENTO POLAR.  
POLIGONAL ABIERTA.  
ERROR ANGULAR NO SE DETERMINA POR METODO USADO.  
ERROR LINEAL ESTIMADO : 0.01m.  
DOY FE DE QUE LOS LINDEROS SON EXISTENTES.  
FRENTE A CALLE PUBLICA ES DE :9.80m

ESTE PLANO SERVIRA UNICAMENTE PARA INSCRIBIR EL INMUEBLE. UNA VEZ INSCRITO EL FRACCIONAMIENTO RESPECTIVO EL PLANO SURTIRA LOS EFECTOS JURIDICOS CORRESPONDIENTES DESDE LA FECHA DE SU INSCRIPCION EN EL CATASTRO.  
MODIFICA AL PLANO Nº G-1608687-2012

OSCAR CARMEN  
BARRANTES Y MARCHENA  
BARRANTES MARCHENA



COLEGIO FEDERADO DE INGENIEROS  
Y OCS ARQUITECTOS DE GUAYACAN  
03 OCT 2014  
ANOTADO

ES PARTE DE FOLIO REAL

5197045-000

AREA SEGUN REGISTRO

641 m<sup>2</sup>

AREA

325 m.<sup>2</sup>

PARA SEGREGAR

PROTOCOLO  
TOMO 18579  
FOLIO 066

ESCALA

1 : 500

FECHA

SETIEMBRE-2014

*Jamil Araya Torres*

JAIRO YAMIL ARAYA TORRES  
INGENIERO TOPOGRAFO I.T. 18227

SITUADO EN FORTEGOLPE  
DISTRITO 04º TEMPATE /  
CANTON 03º SANTA CRUZ /  
PROVINCIA 05º GUANACASTE /

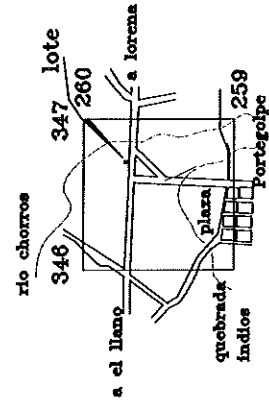

ARCHIVO

23-02-2012

**REGISTRO NACIONAL  
CATASTRO NACIONAL**  
El Presente plano ha cumplido con los requisitos exigidos por la ley, por lo que ha sido registrado bajo el siguiente numero. **07 OCT. 2014**  
S-1773910-2014  
Fecha: *07 OCT 2014*  
Firma Autorizada  
*Rony Polanco*

CENSO NACIONAL  
2014-87467-0  
09/10/2014 12:58:04

LINEA	AZIMUT	DISTANCIA
1-2	1° 09'	32.90m.
2-3	267° 57'	9.82m.
3-4	181° 01'	32.16m.
4-1	92° 20'	9.80m.



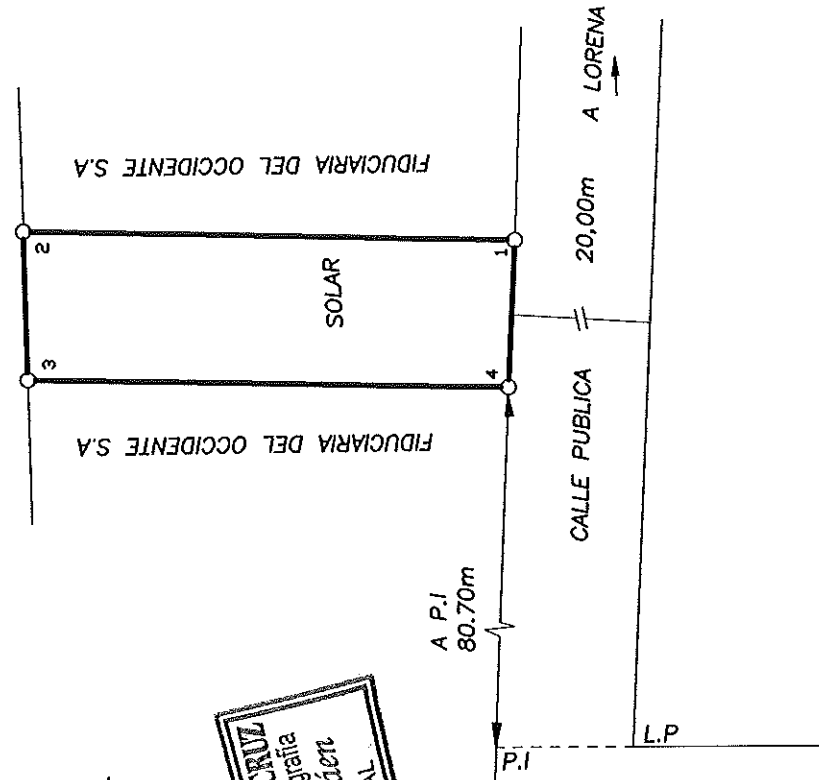
OSCAR CARMEN  
BARRANTES y MARCHENA  
BARRANTES MARCHENA

**UBICACION GEOGRAFICA  
HOJA BELEN  
ESCALA 1: 50000**

MUNICIPALIDAD DE SANTA CRUZ  
DER DE CATASTRO Y TOPOGRAFIA  
VRASO MUNICIPAL

**MUNICIPALIDAD DE SANTA CRUZ**  
Departamento de Catastro y Topografía  
Ing. Roldán López Jácer  
TOPOGRAFO MUNICIPAL

43540  
Consecutivo  
Fecha  
ESTE USADO NO IMPLICA PERMISO DE CONSTRUCCION



COLEGIO FEDERADO DE INGENIEROS  
Y TOPOGRAFOS DE GUAYAMA  
03 OCT 2014  
**ANOTADO**

**NOTAS:**  
LEVANTAMIENTO POLAR.  
POLIGONAL ABIERTA.  
ERROR ANGULAR NO SE DETERMINA  
POR METODO USADO.  
ERROR LINEAL ESTIMADO : 0.01 m.  
DOY FE DE QUE LOS LINDEROS  
SON EXISTENTES.  
FRENTE A CALLE PUBLICA ES DE :9.80m  
ESTE PLANO SERVIRA UNICAMENTE PARA INSCRIBIR EL  
INMUEBLE. UNA VEZ INSCRITO EL FRACCIONAMIENTO  
RESPECTIVO EL PLANO SURTIRA LOS EFECTOS JURIDICOS  
CORRESPONDIENTES DESDE LA FECHA DE SU  
INSCRIPCION EN EL CATASTRO.  
MODIFICA AL PLANO Nº G-1608687-2012

ES PARTE DE FOLIO REAL	AREA SEGUN REGISTRO	AREA	PARA SEGREGAR
	5197045-000	641 m <sup>2</sup>	
 JAIRO YAMIL ARAYA TORRES INGENIERO TOPOGRAFO I.T. 18227	ESCALA	PROTOCOLO	SITUADO EN PORTEGOLPE DISTRITO 04º TEMPATE CANTON 03º SANTA CRUZ PROVINCIA 05º GUANACASTE
	1 : 500	TOMO 16579 FOLIO 066	
FECHA	SETIEMBRE-2014		

**REGISTRO NACIONAL  
CATASTRO NACIONAL**

El presente plano ha cumplido con los requisitos exigidos por la ley, por lo que ha sido registrado bajo el siguiente número. **07 OCT. 2014**

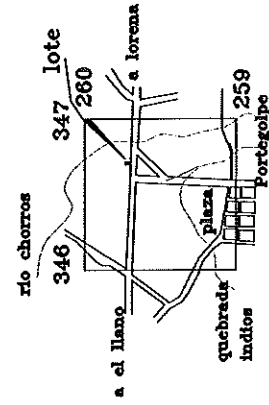
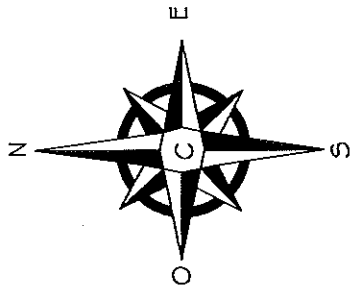
G-17773912-2014  
Fecha: *07 OCT 2014*

Firma Autorizada

*Jairo Yamil Araya Torres*

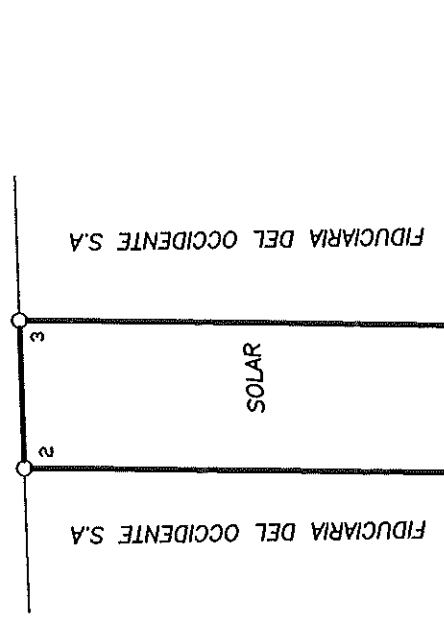
CATASTRO NACIONAL  
2014-87472-C  
03/10/2014 12:59:33

LÍNEA	AZIMUT	DISTANCIA
1-2	0°51'	31.40m.
2-3	87°55'	9.82m.
3-4	181°00'	32.16m.
4-1	272°20'	9.65m.



OSCAR CARMEN  
BARRANTES Y MARCHENA  
BARRANTES MARCHENA

**UBICACION GEOGRAFICA  
HOJA BELEN  
ESCALA 1: 50000**



COLEGIO FEDERICO FERRERES  
Y DE ARQUITECTOS DE GUAYACÁN  
: 03 OCT 2014  
**ANOTADO**

**NOTAS:**  
LEVANTAMIENTO POLAR.  
POLIGONAL ABIERTA.  
ERROR ANGULAR NO SE DETERMINA  
POR METODO USADO.  
ERROR LINEAL ESTIMADO : 0.01 m.  
DOY FE DE QUE LOS LINDEROS  
SON EXISTENTES.  
FRENTE A CALLE PUBLICA ES DE :9.65m  
ESTE PLANO SERVIRA UNICAMENTE PARA INSCRIBIR EL  
INMUEBLE. UNA VEZ INSCRITO EL FRACCIONAMIENTO  
RESPECTIVO EL PLANO SURTIRA LOS EFECTOS JURIDICOS  
CORRESPONDIENTES DESDE LA FECHA DE SU  
INSCRIPCION EN EL CATASTRO.  
MODIFICA AL PLANO Nº G-1608689-2012

MUNICIPALIDAD DE SANTA CRUZ  
DEPARTAMENTO DE Catastro y Topografía  
Ing. Royden Lopez Jara  
TOPOGRAFO MUNICIPAL  
43539  
15 SEP 2014  
MUNICIPALIDAD DE SANTA CRUZ  
DEPARTAMENTO DE Catastro y Topografía  
Ing. Royden Lopez Jara  
TOPOGRAFO MUNICIPAL

ES PARTE DE FOLIO REAL	AREA SEGUN REGISTRO:	610m²	AREA	310 m.²	PARA SEGREGAR
	5197046-000	ESCALA 1 : 500	PROTOCOLO TOMO 18579 FOLIO 066	SITUADO EN PORTEGOLPE DISTRITO 04º TEMPATE CANTON 03º SANTA CRUZ PROVINCIA 05º GUANACASTE	
JAIRO YAMIL ARAYA TORRES INGENIERO TOPOGRAFO I.T. 18227		FECHA SEPTIEMBRE-2014	ARCHIVO		23-02-2012